

Embalse de Gabriel y Galán

Ma dulce de aguas adentro, con el nombre de Gabriel y Galán, para recordar a quien honró las lenguas de esta tierra sencilla y ganadera, la lengua de los antepasados, de las raíces de "esos campos en calma, donde el Señor ha vertido soledades para el alma, deleites para el sentido".

El corazón de esta comarca está hecho de agua dulce, el tesoro máspreciado del mundo. En 1965 el río Alagón se hizo mar, mar de aguas profundas, de olas bravías, que permiten pesca, regocijo, deporte, contemplación y poesía; gracias a un marco incomparable que se viste de montañas verdes y que delinea con cielos infinitos la Peña de Francia al fondo.

Deportes náuticos

Estos 924 hectómetros cúbicos remansados en una masa de agua de 4.683 Has., permiten la celebración de todo tipo de competiciones de pesca internacionales, nacionales y



regionales de: carpas royal, lucios, bogas, barbos, black-bass...

También se pueden practicar actividades acuáticas, como el windsurf, piragüismo, la navegación a vela y a remo, y bajo estricto control, a motor.




Poblado del Embalse de Gabriel y Galán

Construido junto a la presa para alojar a los trabajadores de la misma, acoge actualmente la sede de la Mancomunidad Trasierra Tierras de Granadilla, el Centro de Interpretación Comarcal y un Albergue juvenil.

Centro de Interpretación de la Comarca

Los contenidos interpretan los recursos en los que se basa la economía de la zona y usos tradicionales (aceituna, aceite, matanza y el corcho), además de información sobre los pueblos de la comarca, historia, gastronomía, etc. Aquí se encuentra, además, Oficina de Información Turística comarcal.



Horarios del Centro:

Del 1 de octubre a 31 de mayo: De 10:00 a 14:00 h. y de 16:00 a 19:00 h.

Del 1 de junio al 30 septiembre: De 10:00 a 14:00 h. y de 17:00 a 20:00 h.

Tel: 927 43 94 76

CEDER CÁPARRA

Plaza del Poblado, s/n
Poblado del Pantano de Gabriel y Galán (Cáceres)
Tlf: 927 02 43 90 Fax: 927 43 96 66
turismo@cedercaparra.es / ceder@cedercaparra.es
www.cedercaparra.es

OFICINA DE TURISMO

Mancomunidad Trasierra-Tierras de Granadilla
Poblado del Pantano de Gabriel y Galán (Cáceres)
Tlf: 927 43 94 76 Fax: 927 43 96 66

PUNTO DE INFORMACIÓN TURÍSTICA

Zarza de Granadilla
Tlf: 927 48 60 04 Fax: 927 48 64 46

OFICINA VIRTUAL ATURTIGRA

Asociación de Turismo Tierras de Granadilla
www.turismotierrasdegranadilla.com

Edita: Ceder Cáparra. / Producción Gráfica y diseño: Entorno Rural S.L.U. Fotografía: Dionisio Romero, J.A. Marcos y Ceder Cáparra. Ilustraciones aves: La Ventana Verde, Ediciones.

"Pueblo que ama la belleza, es pueblo con ideales, con instintos de nobleza, con jugos sentimentales".

J. M. GABRIEL Y GALÁN

EDITA



FINANCIAN



TIERRAS DE GRANADILLA

Cáceres • Extremadura




El Anillo

Se suma a este valioso patrimonio natural el Anillo: Centro de Actividades Deportivas en el Medio Natural, que ha obtenido por su diseño y estructura moderna, varios premios y el reconocimiento internacional. Con su vanguardista diseño proyecta sobre la comarca una filosofía de desarrollo basada en la creación de iniciativas deportivas que suponen un referente de

investigación a nivel nacional e internacional. Un lugar que reúne a deportistas que practican y experimentan diferentes disciplinas, donde se investigan nuevas técnicas y materiales, la formación de profesionales del sector, la difusión de actividades en la naturaleza, la creación de nuevas empresas y formación de nuevos empresarios. Una apuesta innovadora de futuro para este territorio.



Contemplación y gozo



“Esos campos en calma, donde el Señor ha vertido soledades para el alma, deleites para el sentido”.
J. M. GABRIEL Y GALÁN

El embalse es un espacio privilegiado para la contemplación y el descanso; una orilla, a la sombra de sus árboles y con el rumor constante del agua, batiendo en ese oleaje amable de los mares interiores, es una imagen que cualquiera quiere atesorar en su campo de experiencias. Es este embalse refugio para solitarios, paseo para poetas y lugar de citas para los encuentros amigables. En verano se convierte en 180 km.

de playa, y sus aguas convocan a todo tipo de bañistas, familias, parejas, amigos que buscan en el frescor y en sus profundidades atenuar los rigores del sol. La playa de Membrillares, un recodo donde el terreno se sumerge hacia el embalse con un suave declive, los acoge a todos con amplitud y espacio para transcurrir como decía el poeta *“viendo correr las aguas onda tras onda...”*


La Dehesa

Envuelto el embalse de verde oscuro profundo, la dehesa hecha de encina y pasto, como decía el poeta, *“campos que han dulcificado mis tristes melancolías”*, se extienden como alfombras e inspiran versos para la tierra amplia y generosa. Conviven en este hermoso mosaico vacas, ovejas y cerdos ibéricos, con linceas, jabalíes, zorros, conejos, jinetas...



Observación de aves

Parte del embalse está declarado como zona de especial protección para las aves (ZEPA), un instrumento legal que regula las intervenciones del hombre para que sean respetuosas con este privilegiado humedal. Rico en concentraciones invernales de *grulla común*, que dormitan en sus islas y los encinares circundantes, hábitat amable para la *cerceta común* y refugio de un ave en peligro: el *fumarel común*. Este



cielo de agua es uno de los puntos más atractivos de Extremadura para ver el mundo de las aves recorrer espacios de cielo tan dilatados. Otras aves que podemos ver en la comarca de alto valor ornitológico son el *Buitre Negro*, *Buitre Leonado*, *Alimoche*, *Águila real*, *Águila calzada*, *Cigüeña Negra*, *Águila culebrera*, *Elanio azul*, etc., que dibujan silencios elocuentes con su vuelo en el alma asombrada del visitante.

